



TANGO.VISION

DIGITAL TWINS

СОДЕРЖАНИЕ:

TOUCH AND GO	2	РАСШИРЕННЫЙ СЕРВИС	16
ОБЛАСТЬ ПРИМЕНЕНИЯ	3	03 ПЛАТФОРМА АРЕНДНЫХ РЕШЕНИЙ	17 — 19
ПОЧЕМУ НАС ВЫБИРАЮТ	4 — 5	04 УПРАВЛЕНИЕ СЕРВИСНЫМИ СЛУЖБАМИ	20 — 21
ВОЗМОЖНОСТИ	6	05 АНАЛИТИКА ЗАПРОСОВ	22 — 23
СХЕМА РАБОТЫ	7	06 УПРАВЛЕНИЕ МЕРОПРИЯТИЯМИ	24 — 26
01 НАВИГАЦИЯ	8 — 11	NEW: МЕТА ДВОЙНИК	27 — 28
DESIGN & VIDEO	12	КОНТАКТЫ	29
02 УПРАВЛЕНИЕ РЕКЛАМОЙ	13 — 15		

ПОЛНЫЙ КОНТРОЛЬ И УПРАВЛЕНИЕ ОБЪЕКТОМ В ОДНОЙ ПЛАТФОРМЕ

СОВРЕМЕННАЯ НАВИГАЦИЯ С АНАЛИТИКОЙ И УПРАВЛЕНИЕМ РЕКЛАМНЫМИ ВОЗМОЖНОСТЯМИ

Широко применяется в ТЦ, парках, технопарках, университетах, стадионах, больницах и других социально значимых объектах.

СИСТЕМА МОНИТОРИНГА АРЕНДНЫХ ПЛОЩАДЕЙ

Единая цифровая платформа управления и контроля арендных площадей с возможностью администрирования тех. служб и подрядчиков.

ЦИФРОВОЙ ДВОЙНИК ЗДАНИЙ И ОБЩЕСТВЕННЫХ ПРОСТРАНСТВ

Удобная цифровая карта с различными слоями и возможностью мониторинга электронных устройств и систем.

ОБЛАСТИ ПРИМЕНЕНИЯ:

ТОРГОВЫЕ ЦЕНТРЫ

Платформа управления навигацией и рекламным контентом

ЦЕНТРАЛЬНЫЕ УЛИЦЫ

Платформа для привлечения внимания к туристическим объектам, анонсирования городских событий и проведения иммерсивных экскурсий.

ГОРОДСКАЯ ИНФРАСТРУКТУРА

Парки, скверы, транспортные узлы, остановки общественного транспорта.

МУНИЦИПАЛЬНЫЕ УЧРЕЖДЕНИЯ

Больницы, поликлиники, учебные заведения.

ВЫСТАВОЧНЫЕ ЦЕНТРЫ

Стационарная навигация по корпусам, реклама и анонсы, уникальное навигационное решение для каждой выставки, представленность экспонентов, поддержка внутренней коммуникации.

КУЛЬТУРНЫЕ ЦЕНТРЫ

Навигация, управление мероприятиями, анонсы и афиша, система продажи билетов

КОММЕРЧЕСКАЯ НЕДВИЖИМОСТЬ

Управление арендными площадями, навигация по объектам.

ЖИЛЫЕ КОМПЛЕКСЫ

Навигация для жильцов и посетителей.

УПРАВЛЯЮЩИЕ КОМПАНИИ

Контроль работы подрядчиков и системы внутренних заявок.

МАГАЗИН-СКЛАД

Навигация с возможностью составления оптимального маршрута для сбора заказа.

СТАДИОНЫ И ДВОРЦЫ СПОРТА

Создание удобных сервисов с управлением программой занятий и навигацией.

ЕЖЕДНЕВНО
ПЛАТФОРМУ
НА РАЗЛИЧНЫХ
УСТРОЙСТВАХ
ИСПОЛЬЗУЕТ
БОЛЕЕ 100 ТЫС
ПОЛЬЗОВАТЕЛЕЙ

ПОЧЕМУ НАС ВЫБИРАЮТ?

РАЗРАБОТКА НА БАЗЕ LINUX

Наивысший уровень безопасности системы и экономия тех. ресурсов. Сокращение платежей за дополнительные лицензии!

РАБОТА БЕЗ ПРИЛОЖЕНИЯ И ОФФЛАЙН-ДОСТУП

Работа в отсутствие панелей: достаточно разместить систему QR кодов.

Пользователь может открывать навигацию в браузере на смартфоне без загрузки приложений.

ПРОСТОЕ УПРАВЛЕНИЕ

Удобное планирование времени и места показа рекламных баннеров. Самостоятельная модерация контента.

ДЛЯ ЛЮДЕЙ С ОГРАНИЧЕННЫМИ ВОЗМОЖНОСТЯМИ

Функция прокладывания маршрута без лестниц и других препятствий.

Удобный сервис для больниц и общественных пространств.

ЛИЧНЫЙ КАБИНЕТ

Интуитивно-понятный интерфейс.

Индивидуальная настройка и техническая поддержка.

Синхронизация с текущей системой администрирования.

НЕПРЕРЫВНОЕ РАЗВИТИЕ И СОВЕРШЕНСТВОВАНИЕ

Платформа постоянно обновляется и актуализируется.

Растите вместе с Tango.Vision!

ВОЗМОЖНОСТИ:

01

НАВИГАЦИЯ

Цифровая навигационная платформа с удобной системой администрирования, настраиваемым личным кабинетом и технической поддержкой.

02

УПРАВЛЕНИЕ РЕКЛАМОЙ

Вся информация о рекламных возможностях, фото / видео-материалы и информация о трафике содержится на цифровой карте объекта.

Платформа дает возможность подключать цифровые носители и управлять ими из личного кабинета.

03

АРЕНДНЫЕ РЕШЕНИЯ

Digital-двойник позволяет вести активный мониторинг вашей площади и собирать актуальную информацию обо всех объектах на одной карте.

04

КОНТРОЛЬ СЕРВИСНЫХ СЛУЖБ

Управление службами: охрана, клининг, сантехник и др. Отслеживание статуса заявок, составление базы проведенных работ и онтроль заявок пользователей.

05

АНАЛИТИКА ЗАПРОСОВ

Аналитика поисковых запросов пользователей позволяет улучшать сервис и добавлять новые услуги.

06

УПРАВЛЕНИЕ МЕРОПРИЯТИЕМ

Система управления мероприятиями/выставками.

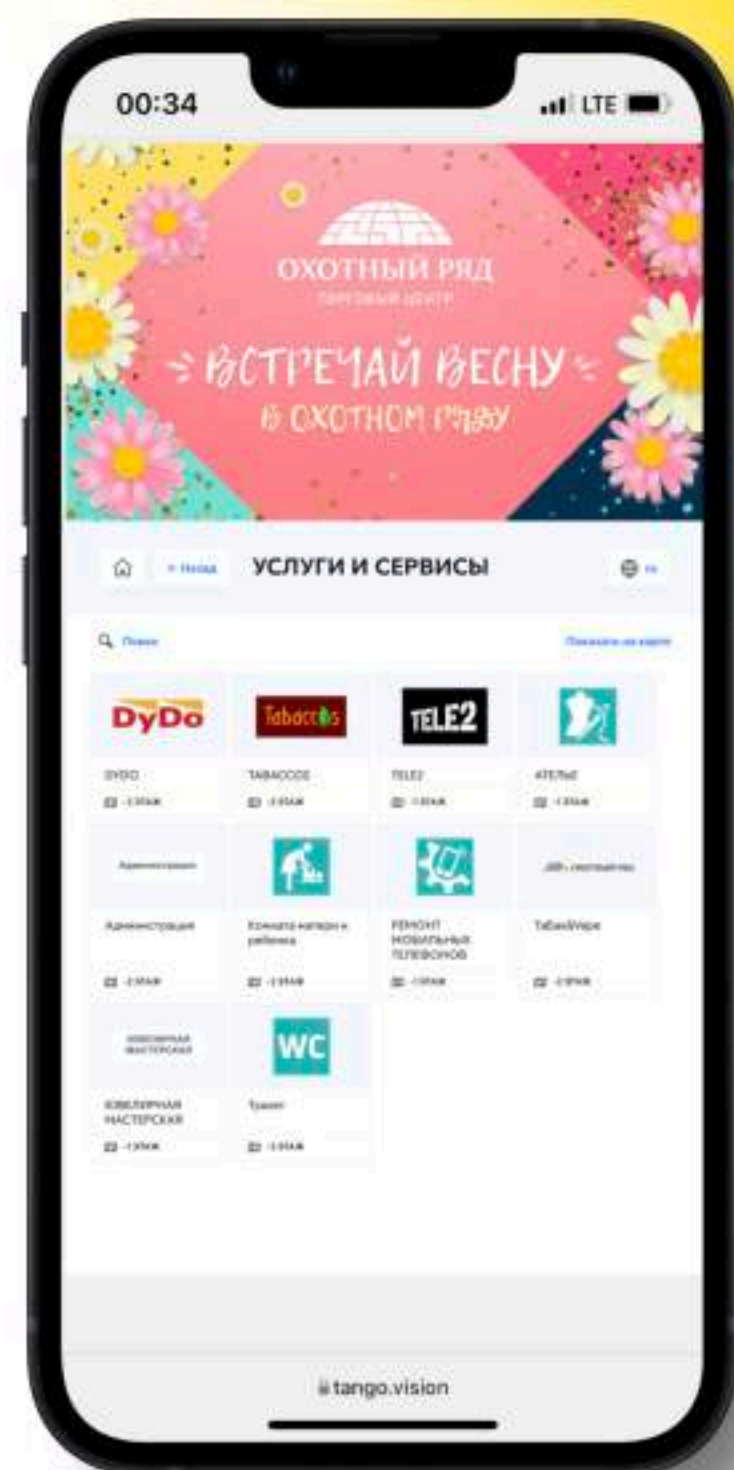
Удобный организатор с возможностью подбора, бронирования пространств, афишей и системой продажи билетов.

СХЕМА РАБОТЫ



ПОВЫШАЙТЕ
УРОВЕНЬ
СЕРВИСА,
УЛУЧШАЯ
НАВИГАЦИЮ
ВНУТРИ
ОБЪЕКТА

01 НАВИГАЦИЯ



ПОНЯТНЫЙ ИНТЕРФЕЙС

Пользователи всегда смогут найти нужный объект без помощи дополнительного персонала, что сэкономит ваш бюджет.

ИСТОЧНИК МОНЕТИЗАЦИИ

Период окупаемости навигационных систем, за счет размещения рекламы, составит менее 1 года.

DIGITAL-КАРТА МЕРОПРИЯТИЯ

Сервис позволяет создавать цифровые карты мероприятий, выставок и т.п.

Карта может быть дополнена безопасным чатом с возможностью организации конференций.

НАШЕ РЕШЕНИЕ
ИСПОЛЬЗУЮТ
БОЛЕЕ 20-ТИ
ТОРГОВЫХ
ЦЕНТРОВ ПО
ВСЕЙ РОССИИ

ТЦ МЕТРОПОЛИС

Более 1,8 млн посетителей ежемесячно

ТЦ ГАЛЕРЕЯ

Более 1,2 млн посетителей ежемесячно

ТЦ ОХОТНЫЙ РЯД

ТЦ ЗЕЛЕНОПАРК

РЦ МЕСТО ВСТРЕЧИ

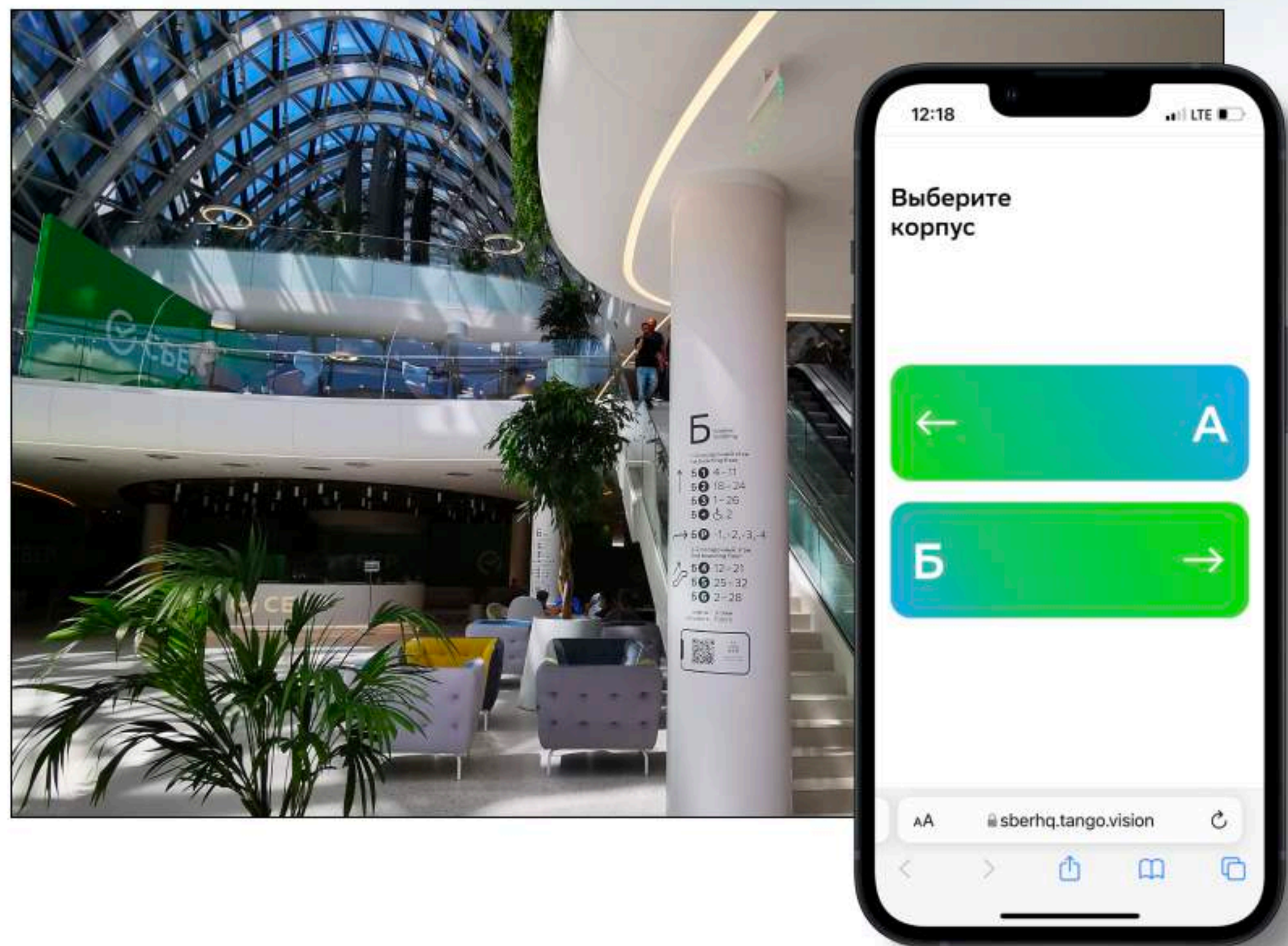
ТЕХНОПАРК СКОЛКОВО

ТЦ OZMALL

СИСТЕМОЙ ОСНАЩЕНЫ ТАКЖЕ:

Кировский Завод, Учебные корпуса ГУАП,
офис Сбербанк и многие другие!

01 НАВИГАЦИЯ СБЕРБАНК



ПРОБЛЕМА:

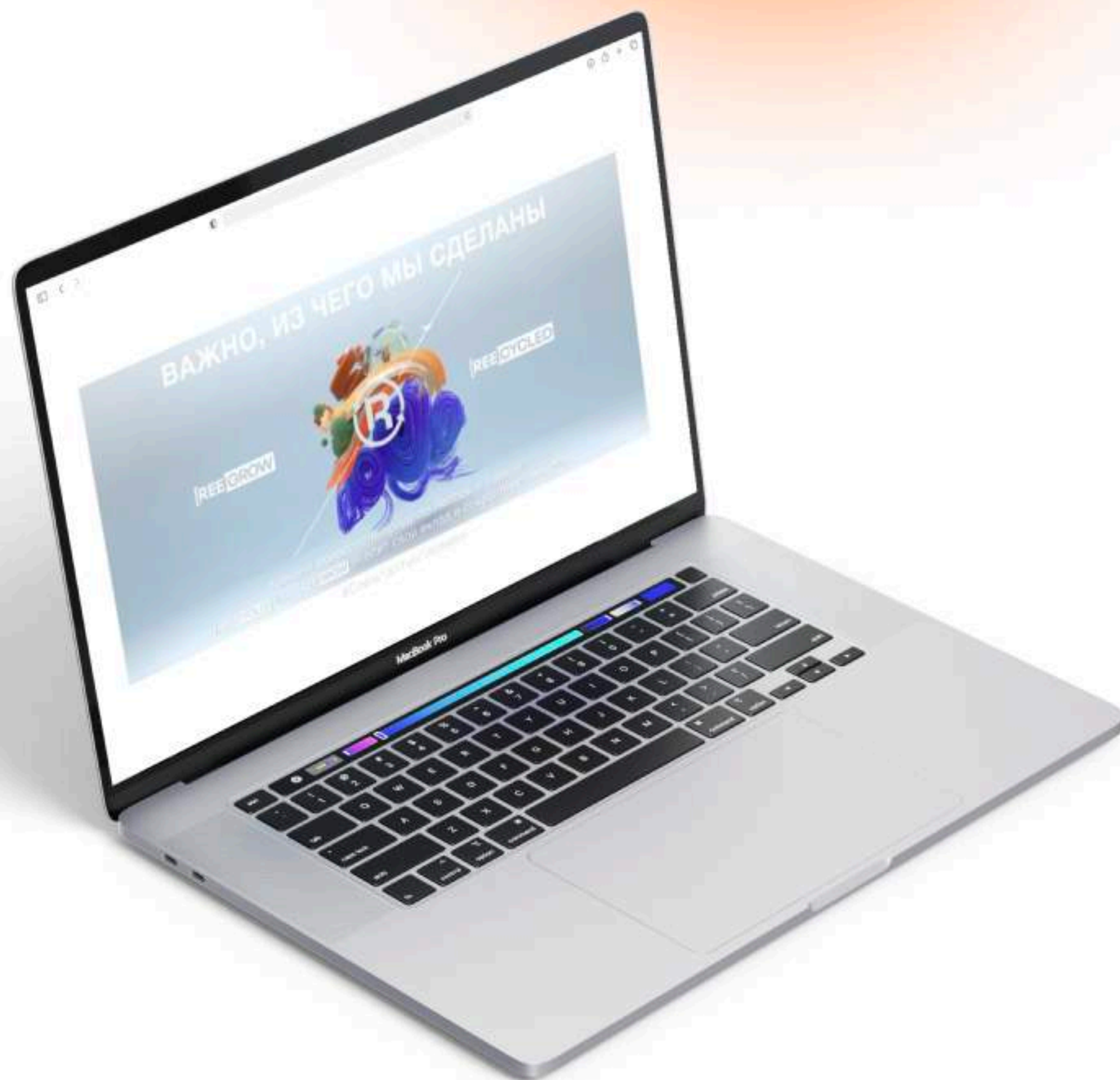
Клиенты компании, попадая на парковку, испытывали затруднение в поиске нужного офиса компании, из-за сложной системы навигации и расположения лифтов в здании офиса.

РЕШЕНИЕ:

Платформа адаптирована под задачу и успешно работает более двух лет.

С помощью меток QR посетители подключаются к интерактивной карте и легко находят маршрут с парковки и обратно.

DESIGN & VIDEO



В НАШЕМ ШТАТЕ:

Дизайнеры, web-разработчики и видеографы, специализация которых — адаптация рекламных кампаний под любые носители.

МЫ ПРЕДЛАГАЕМ:

Услуги по разработке и внедрению рекламных баннеров, видео роликов, рекламных landing-страниц, в том числе разработку креативной концепции.

В нашем портфолио — более 1000 успешно реализованных кейсов рекламных интеграций.

НАШИ КЛИЕНТЫ:

Nike, Adidas, Reebok, BMW, Mercedes, Bentley, Toyota, Lexus, VW, Mini, Cadillac, Jaguar, Reno, Smart, Loreal, Procter and Gamble, Wella, Сбербанк, Тинькофф, VK, Tinder, ЦСКА, МТС, Билайн, Мегафон, Сколково, Dyson и многие другие!

РЕШЕНИЕ
СТАБИЛЬНО
РАБОТАЕТ
НА БОЛЕЕ
ЧЕМ 300
ИНТЕРАКТИВНЫХ
КИОСКАХ

02 УПРАВЛЕНИЕ РЕКЛАМОЙ



ЗАКАЖИТЕ ИНТЕРАКТИВНУЮ КАРТУ С РАЗМЕЩЕНИЕМ ВСЕХ РЕКЛАМНЫХ НОСИТЕЛЕЙ НА ВАШЕМ ОБЪЕКТЕ.

Подобная карта рекламных поверхностей и мест станет удобным инструментом для вас и ваших заказчиков.

ОПЕРАТИВНО ПОЛУЧАЙТЕ ИНФОРМАЦИЮ О КАЖДОМ РЕКЛАМНОМ ОБЪЕКТЕ:

Фото, видео или виртуальный тур места размещения.

НАСТРАИВАЙТЕ ЛИЧНЫЙ КАБИНЕТ

Для различных типов пользователей: клиент или администратор.

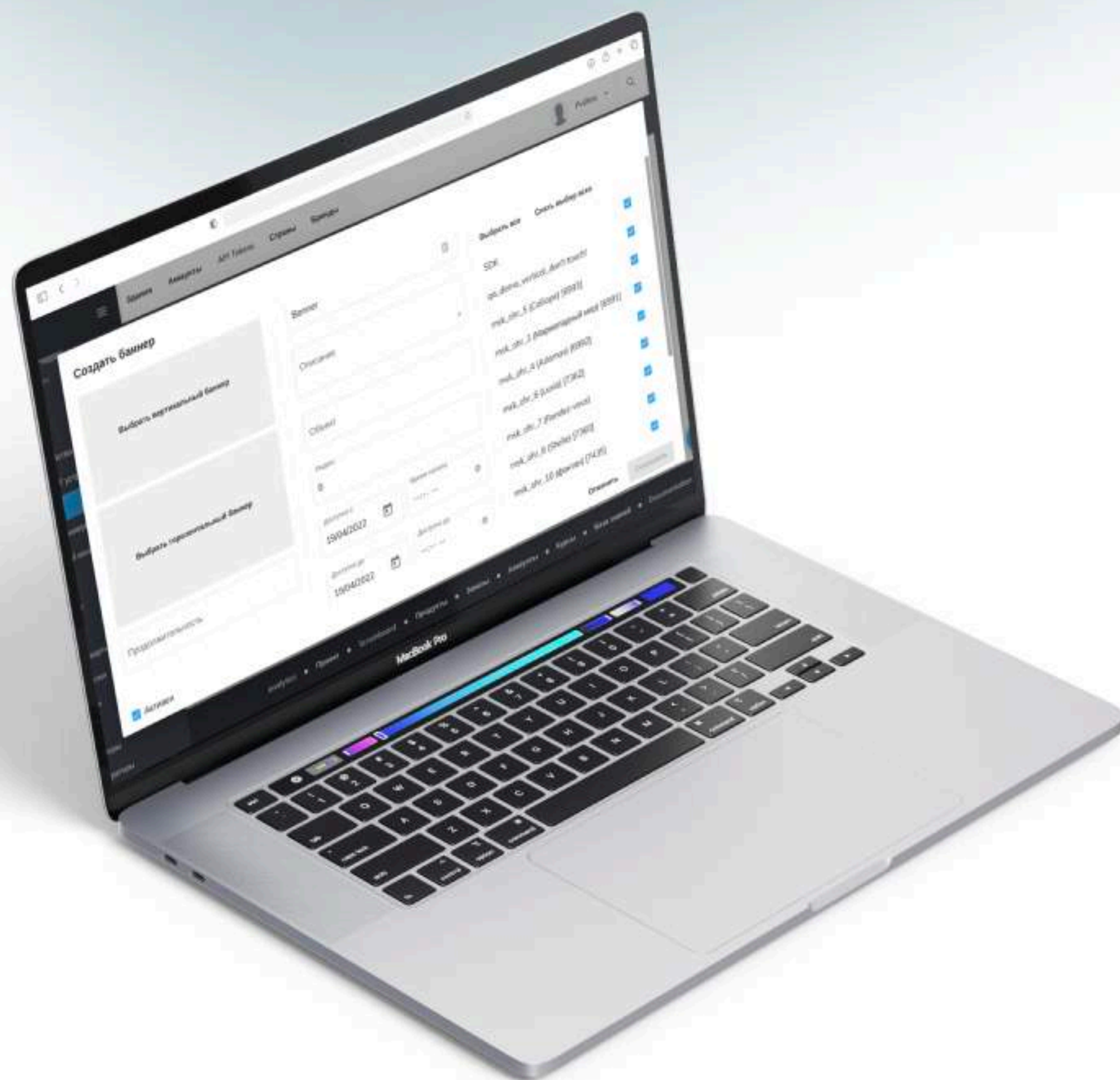
РЕАЛИЗУЙТЕ РЕКЛАМНУЮ КАМПАНИЮ С НУЖНЫМИ ПОКАЗАТЕЛЯМИ В НУЖНЫЙ ПЕРИОД.

Просматривайте предварительный бюджет, уточняйте время и место размещения

СОСТАВЛЯЙТЕ НЕОБХОДИМЫЙ НАБОР ОТЧЁТОВ

О количестве просмотров и других маркетинговых показателях и запросах

02 УПРАВЛЕНИЕ РЕКЛАМОЙ



DIGITAL-КАРТА

Менеджер и клиент всегда могут узнать о всех рекламных возможностях и доступных носителях.

Карта позволяет спланировать период размещения без долгих ожиданий.

АУДИТ

Услуга аудита рекламных носителей поможет предложить новые возможности и поверхности для размещения рекламных материалов.

ЛИЧНЫЙ КАБИНЕТ

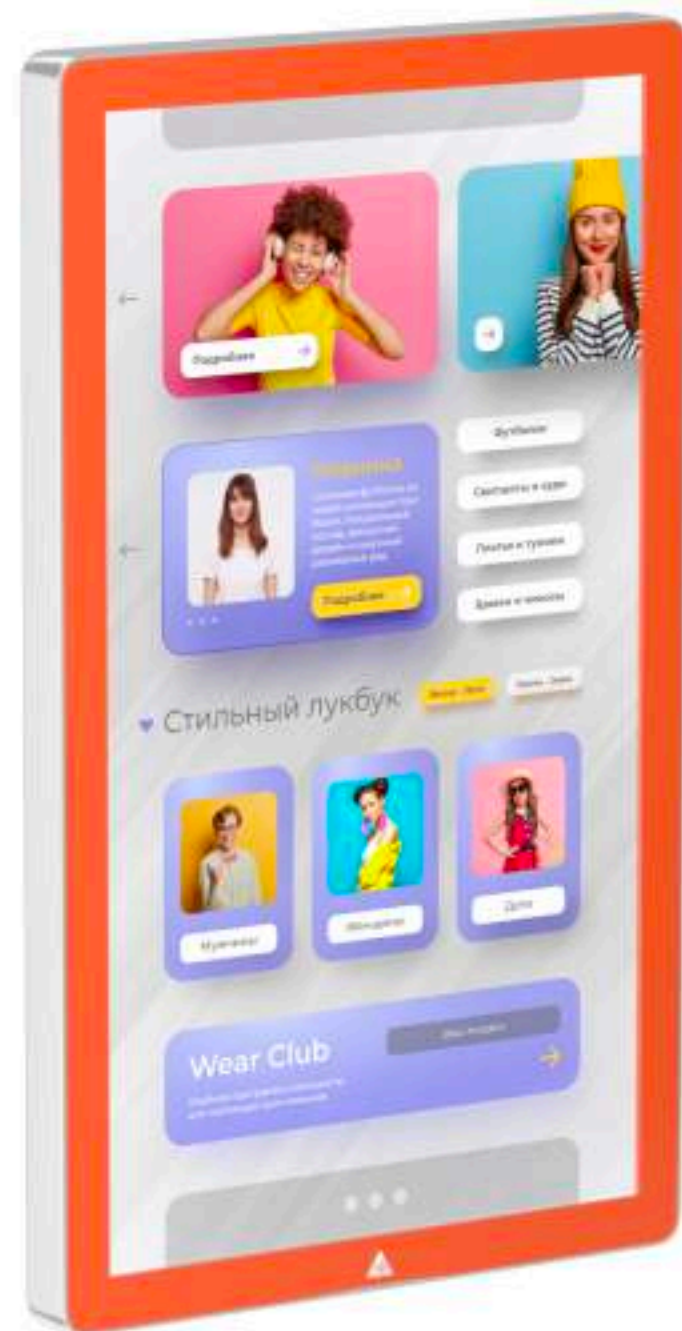
Удобный личный кабинет с индивидуальной настройкой дает доступ к необходимым функциям менеджеру и группам клиентов.

Клиенты могут сразу отправить заявку и ознакомиться с требованиями рекламных носителей.

УПРАВЛЕНИЕ РЕКЛАМОЙ В ОДНО КАСАНИЕ

Платформа позволяет управлять всеми типами рекламных и демонстрационных экранов одновременно из одного личного кабинета.

РАСШИРЕННЫЙ СЕРВИС



МЫ ПРОИЗВОДИМ ИНФО КИОСКИ И ИНТЕРАКТИВНЫЕ ПАНЕЛИ ПОД ЛЮБУЮ ЗАДАЧУ:

Инфо киоски для помещений
и уличного размещения.

Разработка индивидуальной конструкции
и дизайна, брендинг.

Производство и монтаж навигационных систем
всех типов, включая вывески и классические
навигационные стенды, панели.

Сервис мониторинга и технической поддержки.

ПЛАТФОРМА
УПРАВЛЯЕТ
БОЛЕЕ 1 МЛН М²
ПЛОЩАДЕЙ
РАЗЛИЧНОГО
НАЗНАЧЕНИЯ

03 АРЕНДНЫЕ РЕШЕНИЯ



АДМИНИСТРИРОВАНИЕ И ПОДБОР ПОМЕЩЕНИЙ — ЧАСТО СТАНОВЯТСЯ ПРОБЛЕМОЙ КРУПНЫХ ОБЪЕКТОВ НЕДВИЖИМОСТИ.

Информация, как правило, хранится в разных источниках, что затрудняет поиск подходящего помещения или группы помещений.

Это приводит к простоям и упущению прибыли.

КАК РАБОТАЕТ ПЛАТФОРМА:

На интерактивной карте сразу отображаются все доступные для аренды площади.

Удобные фильтры позволяют подобрать помещение с необходимыми характеристиками.

Характеристика объекта включает всю необходимую информацию: фото, видео и описание каждого помещения.

Платформа помогает заранее определить освобождающееся помещение и предупреждает менеджера об этом.

О3 АРЕНДНЫЕ РЕШЕНИЯ



УВЕЛИЧЕНИЕ ДОХОДА

Вы и ваши клиенты видите все доступные помещения и информацию о других освобождающихся площадях — заранее.

ИЗБЕЖАНИЕ ПРОСТОЕВ

Платформа предупреждает об окончании договора аренды. Это позволяет избежать просрочек по оплатам договоров.

СИСТЕМА ПОИСКА И ФИЛЬТРЫ

Выполняйте поиск и сегментацию помещения по ключевым запросам и интересующим характеристикам.

WEB

Платформа адаптируется под сайт и становится удобным инструментом для поиска объектов вашими клиентами.

ОБЕСПЕЧЬТЕ
КАЧЕСТВЕННУЮ
РАБОТУ
СЕРВИСНЫХ
СЛУЖБ НА
ВАШЕМ ОБЪЕКТЕ
В ОДНО КАСАНИЕ

04

УПРАВЛЕНИЕ СЕРВИСНЫМИ СЛУЖБАМИ

ПРОБЛЕМА:

Отсутствие хранения информации о состоянии коммуникации и анализе их состояния, например, при смене собственника.

Трудность в оформлении заявок в бумажном виде, администрировании и контроле исполнения заявок сервисными службами: ремонт, клининг, электрика, сантехника и др.

РЕШЕНИЕ:

Создание цифровой карты с отметкой всех ключевых узлов инфраструктуры.

Администрирование работы сервисных служб с помощью личного кабинета и системы QR кодов.

Система хранит в памяти все изменения и статусы ремонтных работ на протяжении всего срока эксплуатации.

Система настраивает работу с клиентами объекта, и позволяет пользователям размещать жалобы и просьбы адресованные сервисным службам, на карте предприятия. Например: провести уборку или сообщить о поломке.

**ПЛАТФОРМА АВТОМАТИЗИРУЕТ
КОНТРОЛЬ НАД ВЫПОЛНЕНИЕМ
ЗАЯВОК ДЛЯ СЕРВИСНЫХ СЛУЖБ,
ЧТО ЭКОНОМИТ ВРЕМЯ И СРЕДСТВА
СОТРУДНИКОВ КОМПАНИИ.**

05 АНАЛИТИКА ЗАПРОСОВ



СЕРВИС ДЛЯ ОЦЕНКИ ИНТЕРЕСА ПОЛЬЗОВАТЕЛЯ К КОНКРЕТНЫМ ТЕМАТИКАМ И ПОДБОРА КЛЮЧЕВЫХ СЛОВ.

БЛАГОДАРЯ ПЛАТФОРМЕ ВЫ СМОЖЕТЕ ПОНЯТЬ ПОТРЕБНОСТИ ПОТРЕБИТЕЛЕЙ И ПРЕДОСТАВИТЬ ИМ НУЖНЫЙ СЕРВИС:

Отследить по ключевым запросам товар или объект, интересующий потребителя и добавить его в число предоставляемых услуг.

Узнать о необходимости установки дополнительной навигации к объектам, которые трудно найти.

05 АНАЛИТИКА ЗАПРОСОВ



ИНДИВИДУАЛЬНАЯ НАСТРОЙКА

Настройте платформу на сбор и оценку интересующей вас информации о потребителе.

УЛУЧШЕНИЕ СЕРВИСА И АКТУАЛЬНЫЕ ПРЕДЛОЖЕНИЯ

Уточняйте потребности и тенденции запросов пользователей.

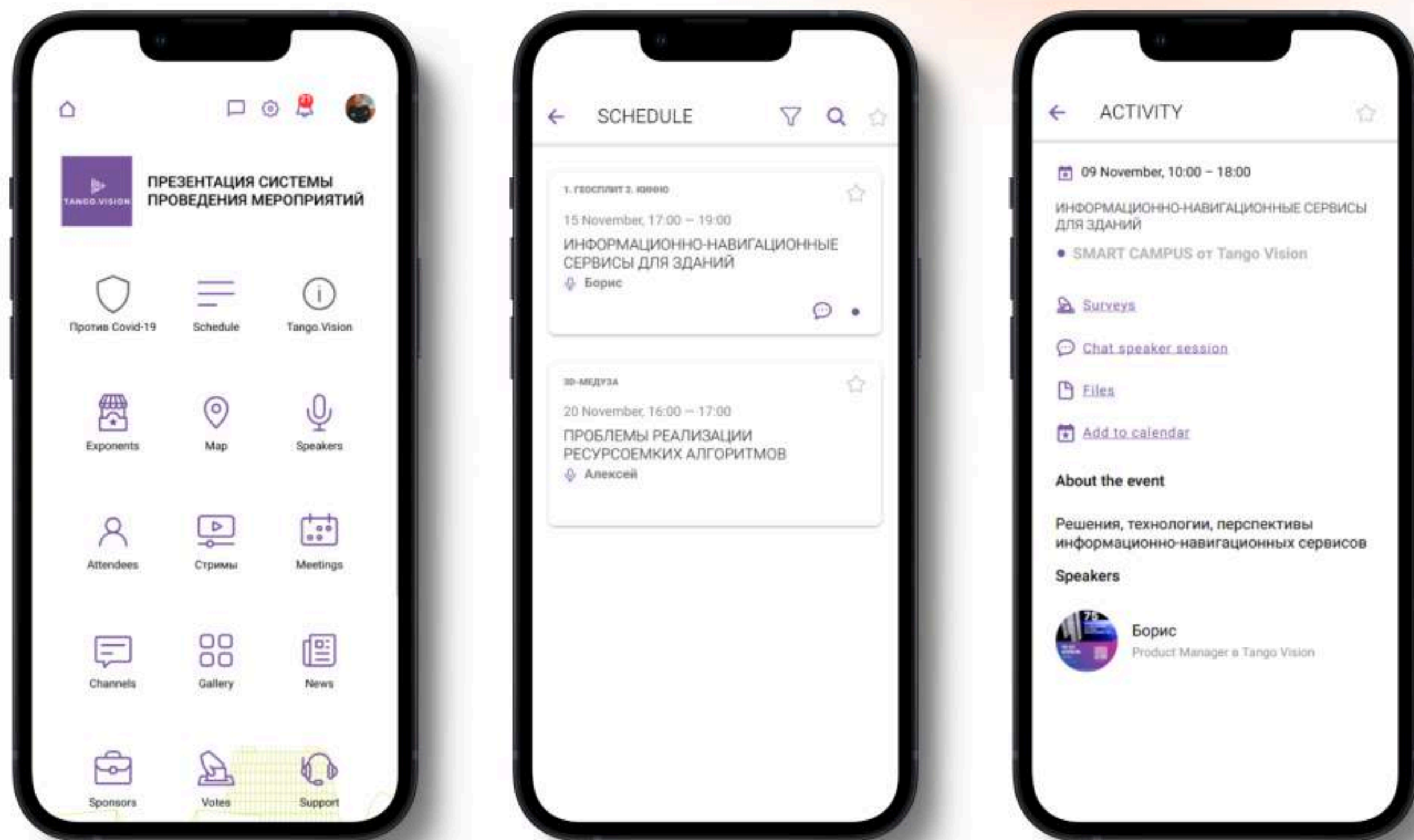
Предлагайте те услуги, в которых они нуждаются: Увеличивайте прибыль и сервисные показатели.

БАЗА ДАННЫХ

Собирайте сегментированную базу данных для дальнейшей работы, при взаимодействии с клиентом.

СБОР АНАЛИТИКИ ПОМОЖЕТ ПОДСЧИТАТЬ КР1, ПОЛУЧИТЬ БАЗУ ПОЛЬЗОВАТЕЛЕЙ И УЛУЧШИТЬ СЕРВИСНОЕ ВЗАИМОДЕЙСТВИЕ КЛИЕНТА С ВАШИМ ПРОДУКТОМ.

06 УПРАВЛЕНИЕ МЕРОПРИЯТИЕМ



ВОЗМОЖНОСТИ:

Функция управления офисными, выставочными пространствами и группами помещений.

Личный календарь событий, лента новостей, афиша, система продажи билетов, интерактивная карта мероприятия, поиск по выставке и информация обо всех экспонентах.

Внутренний чат и коммуникатор для организации конференций внутри мероприятия с различными алгоритмами взаимодействий и группами участников.

РЕШЕНИЕ ИНТЕГРИРОВАНО В ТЕХНОПАРКЕ СКОЛКОВО.

ПЛАТФОРМА
ОТКРЫВАЕТ
КЛИЕНТАМ
ВОЗМОЖНОСТЬ
ВИДЕТЬ ПОЛНЫЙ
КАТАЛОГ
РЕЗИДЕНТОВ

06 УПРАВЛЕНИЕ МЕРОПРИЯТИЕМ



УДОБСТВО И СКОРОСТЬ

Функция организатора мероприятия с удобным интерфейсом.

Архитектура на базе технологии с открытым кодом.

Высокая производительность за счет использования облачных технологий.

ДОПОЛНИТЕЛЬНЫЕ ВОЗМОЖНОСТИ

Адаптируйте функционал под ваши потребности.

УДОБНО ДЛЯ HR

Размещайте внутреннюю биржу вакансий на базе платформы, которая интегрируется на сайт и в мобильное приложение.

ДОСТУПНО НА ЛЮБЫХ УСТРОЙСТВАХ:

Android, IOS, WEB

NEW:

МЕТА-ДВОЙНИК



**ВЫ ХОТИТЕ ПРИВЛЕЧЬ НОВЫХ
КЛИЕНТОВ, КОТОРЫЕ ХОТЯТ
ПРИЕХАТЬ К ВАМ НО ЕЩЕ
НЕ ПРИНЯЛИ РЕШЕНИЕ?**

**ХОТИТЕ БЫТЬ СРЕДИ ПЕРВЫХ, КТО
ПРЕДСТАВЛЕН В ЦИФРОВОМ
ПРОСТРАНСТВЕ ПОЛНОМАСШТАБНО
И ИНТЕРАКТИВНО?**

**ВЫ ПЛАНИРУЕТЕ ПРИВЛЕКАТЬ
НОВЫХ РЕКЛАМОДАТЕЛЕЙ
И ПАРТНЕРОВ ЗА СЧЕТ
РЕСУРСОВ WEB?**

**МЫ ГОТОВЫ ВИЗУАЛИЗИРОВАТЬ
ВАШ ОБЪЕКТ В ТРЕХМЕРНОМ
ПРОСТРАНСТВЕ:**

Outdoor и Indoor

[СМОТРЕТЬ ПРИМЕР](#)

NEW:

МЕТА-ДВОЙНИК



КАК ЭТО РАБОАТЕТ:

Сканирование пространства с помощью специальных дронов и создание трехмерной карты с реалистичным ландшафтом и фотографичностью.

Возможность сделать все зоны вашей карты активными для виртуального посещения.

Воспроизведение внутреннего пространства в виде фотографичной 3D-модели с активными зонами и возможностью виртуальной прогулки.

**ВЫ МОЖЕТЕ ПОЛНОСТЬЮ
ПЕРЕНЕСТИ СВОЙ БИЗНЕС В 3D
И УПРАВЛЯТЬ ПРОДАЖАМИ
И СЕРВИСАМИ ИЗ ВИРТУАЛЬНОГО
ПРОСТРАНСТВА.**

[СМОТРЕТЬ ПРИМЕР](#)

СВЯЗАТЬСЯ С НАМИ

MOB

+7 921 907 75 57

E-MAIL

tatiana@tango.vision

TELEGRAM

<https://t.me/leontieva>

АДРЕС

Москва, Берсеневская наб. 8 стр. 1

САЙТ

<https://tango.vision>