

УТВЕРЖДЕНА  
Приказом Министерства  
имущественных и земельных отношений  
Рязанской области

от «\_\_\_\_\_» \_\_\_\_\_ 2023 года №\_\_\_\_\_

**Схема расположения земельного участка  
или земельных участков на кадастровом плане территории**

Кадастровый номер земельного участка _____		
Площадь земельного участка <b>70414</b> м <sup>2</sup>		
Обозначение характерных точек границ	Координаты, м	
	X	Y
1	2	3
1	376257.16	1336292.32
2	376277.44	1336298.32
3	376354.00	1336339.58
4	376353.82	1336339.58
5	376353.09	1336344.16
6	376353.09	1336345.16
7	376354.09	1336345.16
8	376354.82	1336340.58
9	376354.82	1336340.02
10	376732.28	1336543.42
11	376697.24	1336591.67
12	376694.38	1336590.74
13	376655.66	1336644.09
14	376656.65	1336646.78
15	376629.04	1336685.95
16	376555.41	1336632.29
17	376302.43	1336465.92
18	376274.02	1336462.98
19	376274.27	1336460.89
20	376290.52	1336331.91
21	376282.43	1336326.74
22	376273.85	1336319.04
—		
22	376292.55	1336343.03
23	376292.55	1336344.03
24	376291.55	1336344.03
25	376291.55	1336343.03
—		
26	376299.79	1336352.65
27	376299.79	1336353.65

1	2	3
28	376298.79	1336353.65
29	376298.79	1336352.65
—		
31	376405.41	1336370.01
32	376405.41	1336371.01
33	376404.41	1336371.01
34	376404.41	1336370.01
—		
35	376453.75	1336399.34
36	376453.75	1336400.34
37	376452.75	1336400.34
38	376452.75	1336399.34
—		
39	376493.81	1336423.47
40	376493.81	1336424.47
41	376492.81	1336424.47
42	376492.81	1336423.47
—		
43	376550.89	1336446.66
44	376550.89	1336447.66
45	376549.89	1336447.66
46	376549.89	1336446.66
—		
47	376550.68	1336458.24
48	376550.68	1336459.24
49	376549.68	1336459.24
50	376549.68	1336458.24
—		
51	376606.76	1336480.19
52	376606.76	1336481.19
53	376605.76	1336481.19
54	376605.76	1336480.19
—		
55	376606.49	1336492.28
56	376606.49	1336493.28
57	376605.49	1336493.28
58	376605.49	1336492.28
—		
59	376659.44	1336511.99
60	376659.44	1336512.99
61	376658.44	1336512.99
62	376658.44	1336511.99
—		

1	2	3
63	376658.11	1336523.56
64	376658.11	1336524.56
65	376657.11	1336524.56
66	376657.11	1336523.56
—		
67	1336540.56	1336540.56
68	1336540.56	1336540.56
69	1336540.56	1336540.56
70	1336540.56	1336540.56
71	1336540.56	1336540.56
72	1336540.56	1336540.56
—		
73	376710.87	1336550.91
74	376710.87	1336551.91
75	376708.94	1336555.15
76	376707.94	1336555.15
77	376707.94	1336554.15
78	376709.87	1336550.91

МСК-62

:178

:475

62:11:0090802






НАСОСН. СТ.

РАЗД.

:188

Масштаб 1:5000

**Условные обозначения:**

-  вновь образованная часть границы, сведения о которой достаточны для определения ее местоположения
-  существующая границы, имеющиеся в ЕГРН сведения о которой достаточны для определения ее местоположения
-  характерная точка границы, сведения о которой позволяют однозначно определить ее положение на местности
-  кадастровый номер земельного участка
-  граница кадастрового квартала

<b>Пояснительная записка к Схеме расположения земельного участка на кадастровом плане территории</b>		
<b>Сведения о территориальной зоне, в которой расположен земельный участок</b>		
1	Обозначение территориальной зоны в соответствии с правилами землепользования и застройки	<i>7 «Иные зоны» (62:11-10.1 Особая экономическая зона)</i>
2	Предельный минимальный и максимальный размер земельных участков в территориальной зоне ( $P_{\text{мин}}$ и $P_{\text{макс}}$ ), м <sup>2</sup>	<i>Максимальный и минимальный размеры – не регламентируются ПЗЗ</i>
<b>Общие сведения об образуемых земельных участках</b>		
1	Адрес земельного участка или его местоположение	<i>Рязанская область, Пронский район, Новомичуринское городское поселение, вблизи г. Новомичуринска</i>
2	Категория земель	<i>Земли промышленности, энергетики, транспорта, связи, радиовещания, телевидения, информатики, земли для обеспечения космической деятельности, земли обороны, безопасности и земли иного специального назначения</i>
3	Вид разрешенного использования	<i>Для размещения объектов промышленного производства</i>
4	Ориентировочная площадь земельного участка, м <sup>2</sup>	<i>70414</i>
5	Кадастровый или иной номер объекта недвижимости, расположенного на земельном участке	<i>62:11:0000000:360</i>
6	Ограничения (обременения) земельного участка	<i>–</i>
7	Кадастровый квартал	<i>62:11:0090802</i>